

2013 高中地理奧林匹亞 個人組複賽

交通資訊及考場位置圖

考區	試場地點
北區(基隆、宜蘭、台北、新北、桃園、新竹、花蓮)	國立臺灣師範大學校本部 誠 107-109
	地址：臺北市大安區和平東路一段 162 號
中區(苗栗、台中、彰化、南投、雲林)	國立彰化師範大學進德校區 聲洋館三樓 16301、16032
	地址：彰化縣彰化市進德路 1 號
南區(嘉義、台南、高雄、屏東、臺東)	國立高雄師範大學校本部 文學院大樓 4F 3404、3406
	地址：高雄市苓雅區和平一路 116 號

北區交通資訊：

捷運：◎古亭站：淡水線、中和線、新店線 『古亭站』5 號出口往和平東路方向直行約 8 分鐘即可到達。

◎台電大樓站：新店線 『台電大樓站』2 號出口往師大路方向直行約 8 分鐘即可到達。

公車：◎搭乘 15、18、235、237、278、295、662、663、672、907、和平幹線至「師大站」或「師大一站」

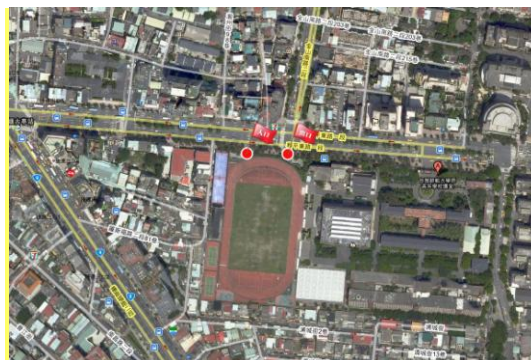
開車：

◎中山高：圓山交流道下→建國南北快速道路→右轉和平東路→臺灣師大校本部

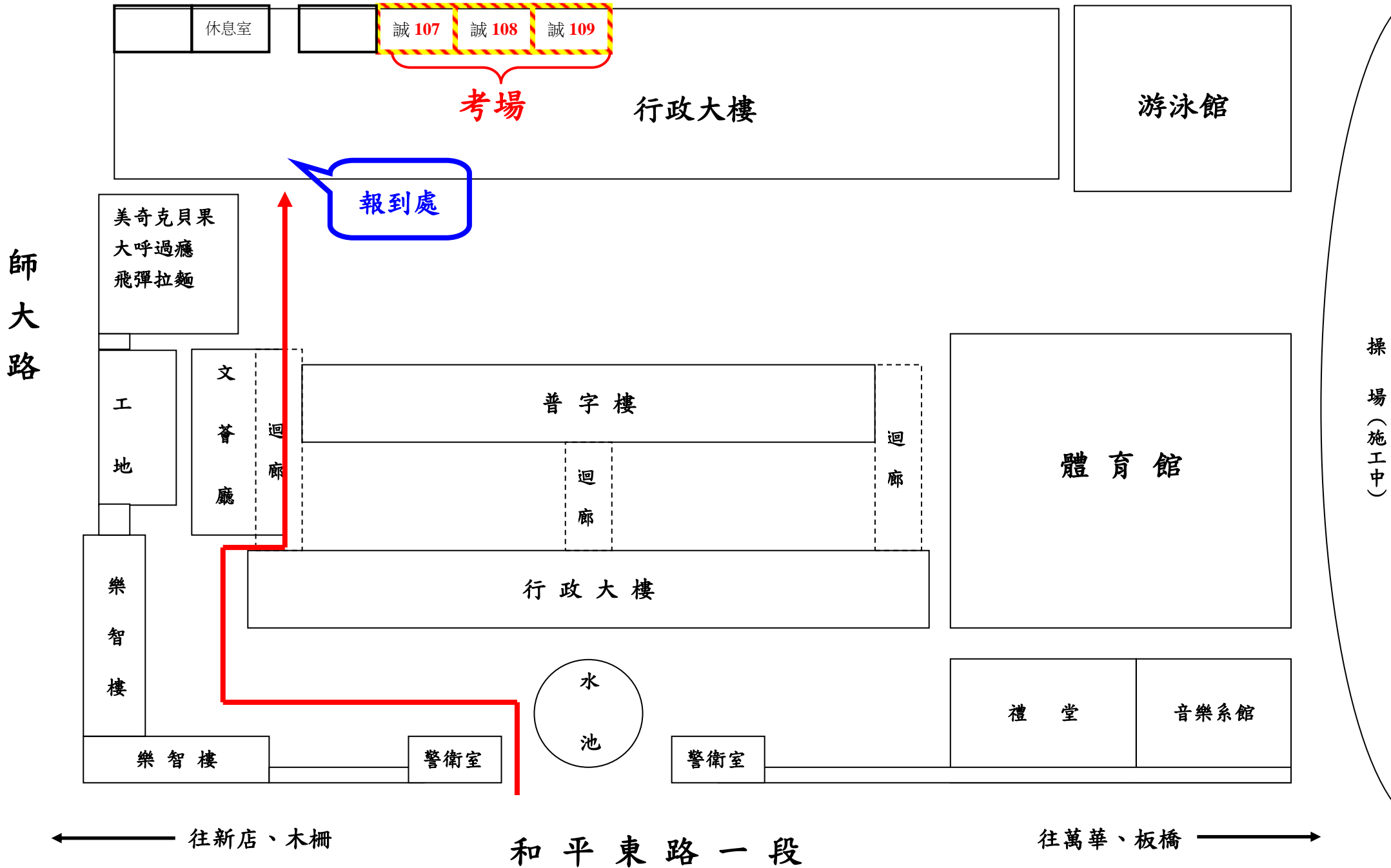
◎北二高：木柵交流道→辛亥路→右轉羅斯福路→右轉和平東路→臺灣師大校本部

◎安坑交流道→新店環河快速道路→水源快速道路→右轉師大路→臺灣師大校本部

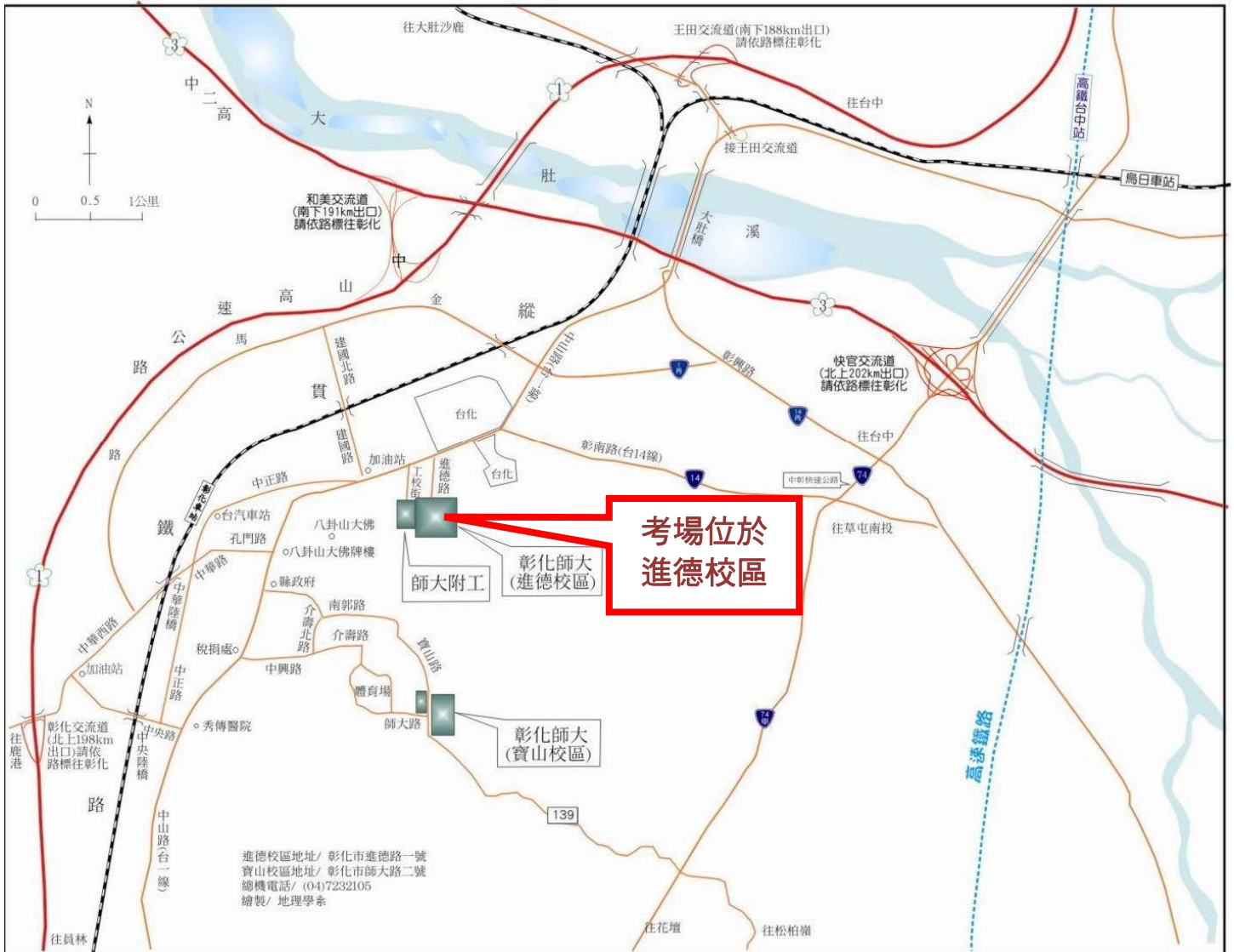
停車資訊：<http://www.ga.ntnu.edu.tw/parking/map.html> (50 元/小時)



第十二屆地理奧林匹亞 個人賽 複賽 北區 考場位置圖



國立彰化師範大學位置圖



進德校區交通指南：

■ 鐵公路：

從彰化火車站搭乘「彰化客運」，「台中客運」102 路線，「台汽客運」往台中，大甲或是埔里方向的班車，於彰化師範大學下車，步行約五分鐘，即可抵達。

■ 中山高速公路：

1. 彰化市以北者，經高速公路南下，下王田交流道，經大肚橋，台化工廠左轉進德路，即可抵達。
2. 彰化市以南者，經高速公路北上，下彰化交流道，沿中華西路、中華路、孔門路、中山路、右轉進德路，即可抵達。

■ 國道三號高速公路：

由快官系統交流道(往彰化方向)下中彰快速道路(台 74 線)，至中彰終點右轉彰南路(台 14 線)，至中山路左轉，經台化工廠，左轉進德路，即可抵達。

■ 高鐵：

臺灣高鐵台中站下車，轉搭「台中客運」102(白)路線、101 路線，「彰化客運」台中-鹿港路線，「員林客運」台中-西港路線、台中-西螺路線，於彰化師範大學下車，步行約五分鐘，即可抵達。(註：以上資訊若有異動，以高鐵車站現場公告為準)

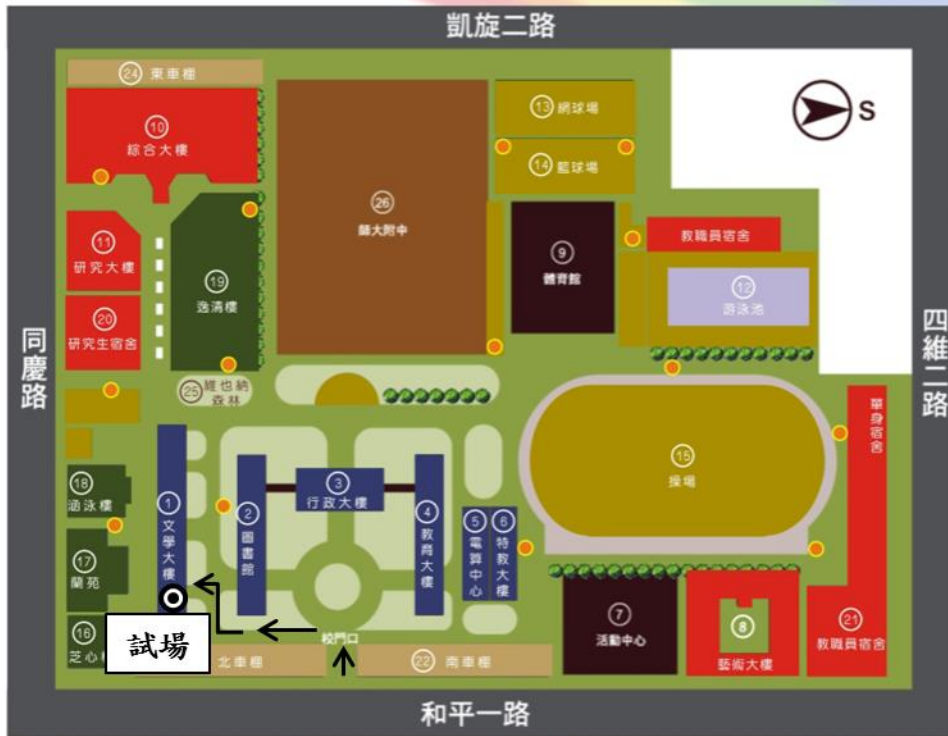
2013 第 12 屆高中地理奧林匹亞個人組分區複賽【中區】考場位置圖



國立高雄師範大學校區平面圖

和平校區

● 緊急求救鈴



大樓場館		運動場地		停車場地	
① 文學大樓	⑦ 活動中心	⑫ 游泳池	⑭ 籃球場	⑫ 南車棚	⑫ 東車棚
② 圖書館	⑧ 藝術大樓	⑬ 網球場	⑮ 操場	⑬ 北車棚	
③ 行政大樓	⑨ 體育館	宿舍		其他設施	
④ 教育大樓	⑩ 綜合大樓	⑯ 芝心樓	⑰ 逸清樓	⑮ 維也納森林	⑮ 師大附中
⑤ 電算中心	⑪ 研究大樓	⑰ 蘭苑	⑱ 研究生宿舍		
⑥ 特教大樓		⑱ 涵泳樓	⑲ 教職員宿舍		